


Muxall

Großhof



Zeichenerklärung

- Gemeindegrenze
- zentrale Abwasserbeseitigung
(Abwasserbeseitigungspflicht Gemeinde)
- vorh. RW-Kanal
- dezentrale Abwasserbeseitigung
(Abwasserbeseitigungspflicht übertragen)

KREIS PLÖN
Die Landrätin
Amt für Umwelt
Untere Wasserbehörde
Hamburger Straße 17/18
24306 Plön

Einleitungsstelle 2 Muxall
Gew. Kassetisch des GUV Selenter See
Einleitungserlaubnis vom 16.02.1995
Behandlungsanlage:
Aktenzeichen: 4126-45-2412-4

Einleitungsstelle 1 (OT Muxall)
Gew. Kassetisch des GUV Selenter See
Einleitungserlaubnis vom 16.02.1995
Behandlungsanlage:
Aktenzeichen: 4126-45-2412

Einleitungsstelle 1a (Neukamp)
Gew. Kassetisch des GUV Selenter See
Einleitungserlaubnis vom 23.04.1989
Behandlungsanlage: RRB+Kw:SFS
Aktenzeichen: 4126-45-2412-4

4		
3		
2		
1	Dezentrale Flächen ergänzt	02.09.2015/kl
Nr.	Änderung	Datum
Auftraggeber: Gemeinde Probsteierhagen		
Projekt: Erstellung eines Abwasserbeseitigungskonzeptes "Teil B" Niederschlagswasser		
Inhalt: Lageplan Muxall		
Maßstab: 1 : 1.000	Plan-Nr.: 7	Projekt-Nr.: 15-031
Bearbeitet: U. Hauck Datum: 22.04.2015	Gezeichnet: Denz Datum: 22.04.2015	
Zeichnungsdatei: 15-031-UTM-Probsteierhagen.gvp	Plotdatei: 15-031/PDF	
Layout:		
Aufgestellt:		
Max-Giese-Straße 22 24116 Kiel Tel. 0431. 220 397-0 Fax 0431. 220 397-79 www.ib-hauck.de		
Flughafenstr. 52a, Haus C 22335 Hamburg Tel. 040. 53 299 234 Fax 040. 53 299 100 info@ib-hauck.de		
■ Vermessung, Kanalkataster, Kanalsanierung Grundstücksentwässerung, Straßenbau, SIGeKo		



Einleitungsstelle 10
 Passader See des GUV Selenter See
 Einleitungserlaubnis vom 16.02.1995
 Behandlungsanlage:
 Aktenzeichen: 4126-45-2412

Zeichenerklärung

- Gemeindegrenze
- zentrale Abwasserbeseitigung (Abwasserbeseitigungspflicht Gemeinde)
- vorh. RW-Kanal
- dezentrale Abwasserbeseitigung (Abwasserbeseitigungspflicht übertragen)

KREIS PLÖN
 Die Landeshauptstadt
 Amt für Umwelt
 Untere Wasserbehörde
 Hamburger Straße 17/18
 24306 Plön

4		
3		
2		
1		
Nr.	Änderung	Datum

Auftraggeber: **Gemeinde Probsteierhagen**

Projekt: **Erstellung eines Abwasserbeseitigungskonzeptes "Teil B" Niederschlagswasser**

Inhalt: **Lageplan Wulfsdorf**

Maßstab: **1 : 1.000** Plan-Nr.: **8** Projekt-Nr.: **15-031**

Bearbeitet: U. Hauck Gezeichnet: Denz
 Datum: 22.04.2015 Datum: 22.04.2015
 Zeichnungsdatei: 15-031-UTM-Probsteierhagen.gvp Plotdatei: 15-031/PDF

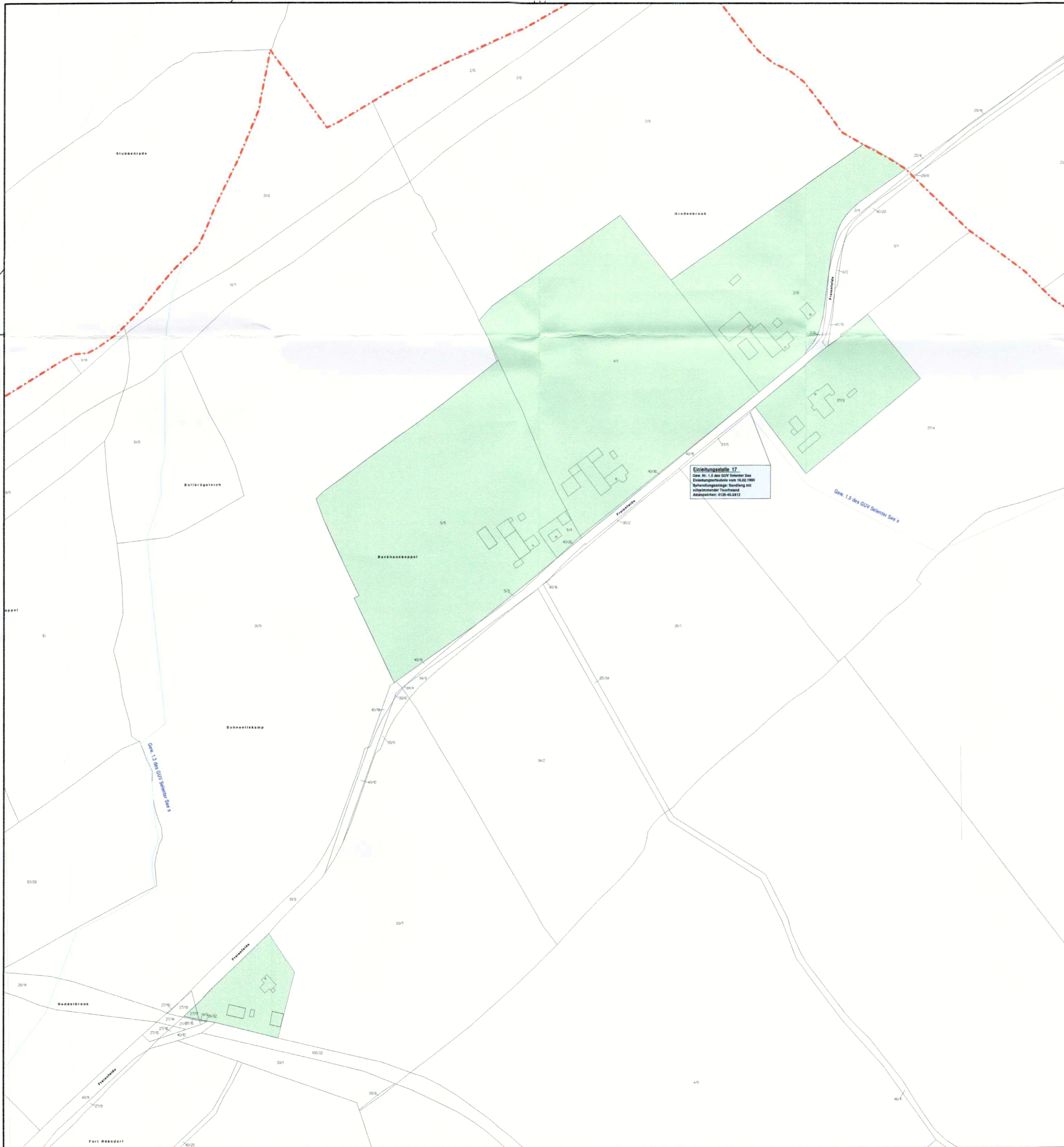
Aufgestellt:

BH-auck
 Ingenieur-Beratung





Max-Giese-Straße 22
 24116 Kiel
 Tel. 0431 - 220 397-0
 Fax 0431 - 220 397-79
 www.ib-hauck.de

Flughafenstr. 52a, Haus C
 22335 Hamburg
 Tel. 040. 53 299 234
 Fax 040. 53 299 100
 info@ib-hauck.de



■ Vermessung, Kanalkataster, Kanalsanierung
 Grundstücksentwässerung, Straßenbau, SIGeKo ■

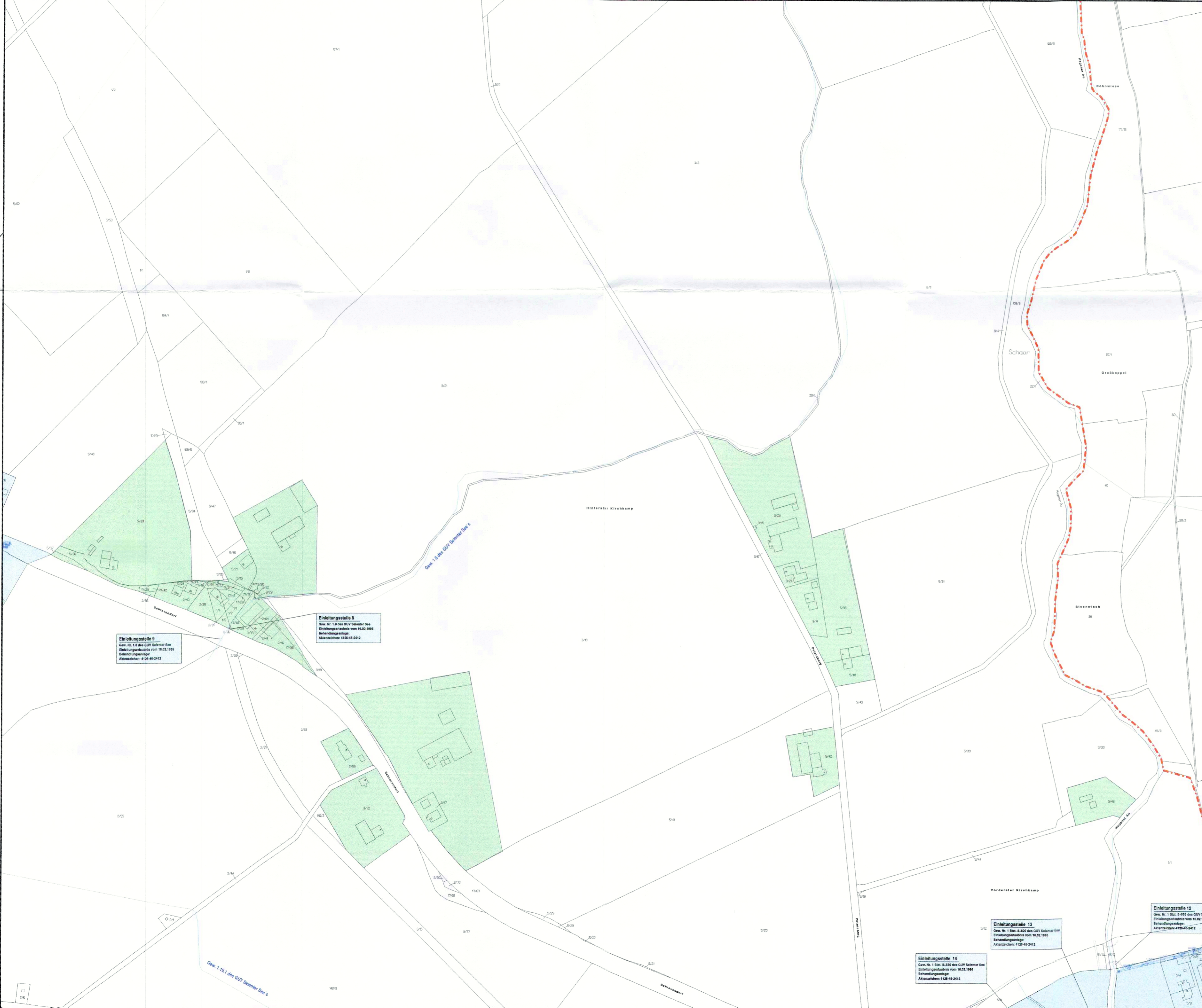


Zeichenerklärung

-  Gemeindegrenze
-  zentrale Abwasserbeseitigung
(Abwasserbeseitigungspflicht Gemeinde)
-  vorh. RW-Kanal
-  dezentrale Abwasserbeseitigung
(Abwasserbeseitigungspflicht übertragen)

KREIS PLÖN
Die Landrätin
Amit für Umwelt
Untere Wasserbehörde
Hamburger Straße 17/18
24306 Plön

4		
3		
2		
1		
Nr.	Änderung	Datum
Auftraggeber: Gemeinde Probsteierhagen 		
Projekt: Erstellung eines Abwasserbeseitigungskonzeptes "Teil B" Niederschlagswasser		
Inhalt: Lageplan Freienfelde		
Maßstab:	Plan-Nr.:	Projekt-Nr.:
1 : 2.500	9	15-031
Bearbeitet: U. Hauck	Gezeichnet: Denz	
Datum: 22.04.2015	Datum: 22.04.2015	
Zeichnungsdatei: 15-031-UTM-Probsteierhagen.gvp		Plotdatei: 15-031/PDF
Layout:		
Aufgestellt:		
		
Max-Giese-Straße 22 24116 Kiel Tel. 0431. 220 397-0 Fax 0431. 220 397-79 www.ib-hauck.de		Flughafenstr. 52a, Haus C 22335 Hamburg Tel. 040. 53 299 234 Fax 040. 53 299 100 info@ib-hauck.de
■ Vermessung, Kanalkataster, Kanalsanierung Grundstücksentwässerung, Straßenbau, SiGeKo ■		



Zeichenerklärung

- Gemeindegrenze
- zentrale Abwasserbeseitigung
(Abwasserbeseitigungspflicht Gemeinde)
- vorh. RW-Kanal
- dezentrale Abwasserbeseitigung
(Abwasserbeseitigungspflicht übertragen)

KREIS PLÖN
Die Landrätin
Amt für Umwelt
Untere Wasserbehörde
Hamburger Straße 17/18
24306 Plön

hl

4		
3		
2		
1	Dezentrale Flächen ergänzt	02.09.2015/kl
Nr.	Änderung	Datum

Auftraggeber: **Gemeinde Probsteierhagen**

Projekt: **Erstellung eines Abwasserbeseitigungskonzeptes "Teil B" Niederschlagswasser**

Inhalt: **Lageplan Petersberg**

Maßstab: 1 : 2.500	Plan-Nr.: 10	Projekt-Nr.: 15-031
---------------------------	---------------------	----------------------------

Bearbeitet: U. Hauck	Gezeichnet: Denz
Datum: 22.04.2015	Datum: 22.04.2015
Zeichnungsdatei: 15-031-UTM-Probsteierhagen.gvp	Plotdatei: 15-031/PDF

Aufgestellt:

BH hauck
Ingenieur-Beratung

Max-Giese-Straße 22
24116 Kiel
Tel. 0431. 220 397-0
Fax 0431. 220 397-79
www.ib-hauck.de

Flughafenstr. 52a, Haus C
22335 Hamburg
Tel. 040. 53 299 234
Fax 040. 53 299 100
info@ib-hauck.de

Vermessung, Kanalkataster, Kanalsanierung
 Grundstücksentwässerung, Straßenbau, SiGeKo

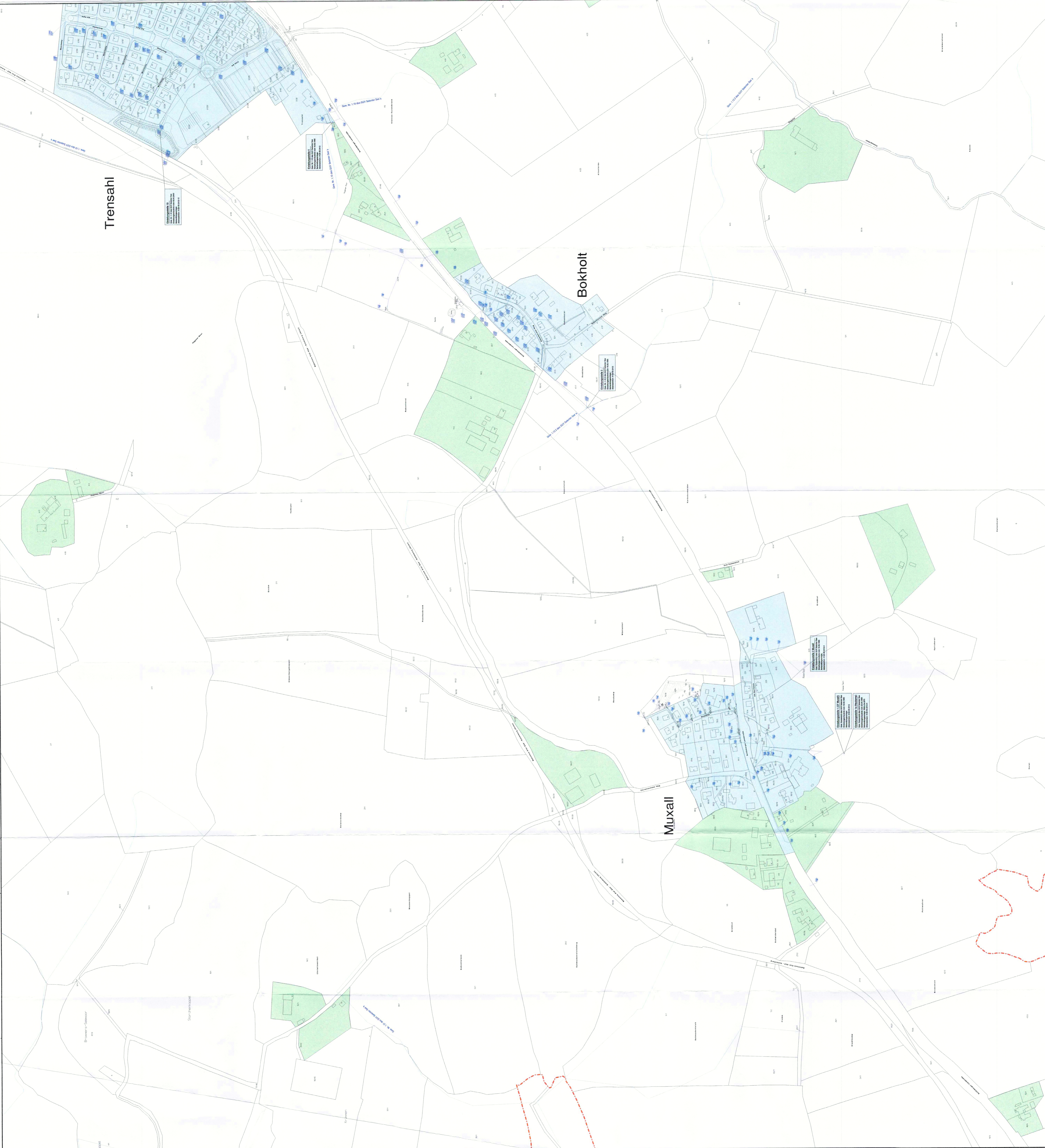
Einleitungsstelle 9
Gew. Nr. 13 des GUV Seelster See
Einleitungsdatum vom 16.02.1995
Behandlungsanlage:
Altstandort: 4126-45-2412

Einleitungsstelle 8
Gew. Nr. 18 des GUV Seelster See
Einleitungsdatum vom 16.02.1995
Behandlungsanlage:
Altstandort: 4126-45-2412

Einleitungsstelle 14
Gew. Nr. 19a, 4-430 des GUV Seelster See
Einleitungsdatum vom 16.02.1995
Behandlungsanlage:
Altstandort: 4126-45-2412


Einleitungsstelle 13
Gew. Nr. 19a, 4-430 des GUV Seelster See
Einleitungsdatum vom 16.02.1995
Behandlungsanlage:
Altstandort: 4126-45-2412

Einleitungsstelle 12
Gew. Nr. 19a, 4-430 des GUV Seelster See
Einleitungsdatum vom 16.02.1995
Behandlungsanlage:
Altstandort: 4126-45-2412



- Zeichenerklärung**
- Gemeindegrenze
 - zentrale Abwasserbeseitigung
(Abwasserbeseitigungspflicht Gemeinde)
 - vorh. RW-Kanal
 - dezentrale Abwasserbeseitigung
(Abwasserbeseitigungspflicht übertragen)
- KREIS PLÖN**
Die Landräte
Ulrich, Voss, Wehler
Hamburger Straße 17/18
24506 Plön

4	19.02.2016	
3	Dezentrale Flächen ergänzt	02.09.2015
2	Dezentrale Flächen ergänzt	
1	Nr.	Datum
Änderung		

Auftraggeber:  **Gemeinde Probstierhagen**

Projekt: Erstellung eines Abwasserbeseitigungskonzeptes
"Teil B" Niederschlagswasser

Inhalt: Lageplan Schönberger Landstraße

Maßstab: 1 : 2.500 **Plan-Nr.:** 11 **Projekt-Nr.:** 15-031

Bearbeitet: U. Hauck **Geszeichnet:** D. Metz

Datum: 22.04.2015 **Datum:** 22.04.2015

Zeichungsdatei: 15-031-UTM-Probstierhagen.gxd **Protokoll:** 15-031/PDF

Layout:

Aufgestellt:

BH Hauck
Ingenieur-Beratung

Neue-Gasse-Strasse 22
22185 Hamburg
Tel. 040 53 399 236
Fax 040 53 399 100
www.bh-hauck.de
info@bh-hauck.de

■ Vermessung, Kanalnetze, Kanalarisierung
■ Grundstücksvermessung, Straßenbau, SIG/BIM

